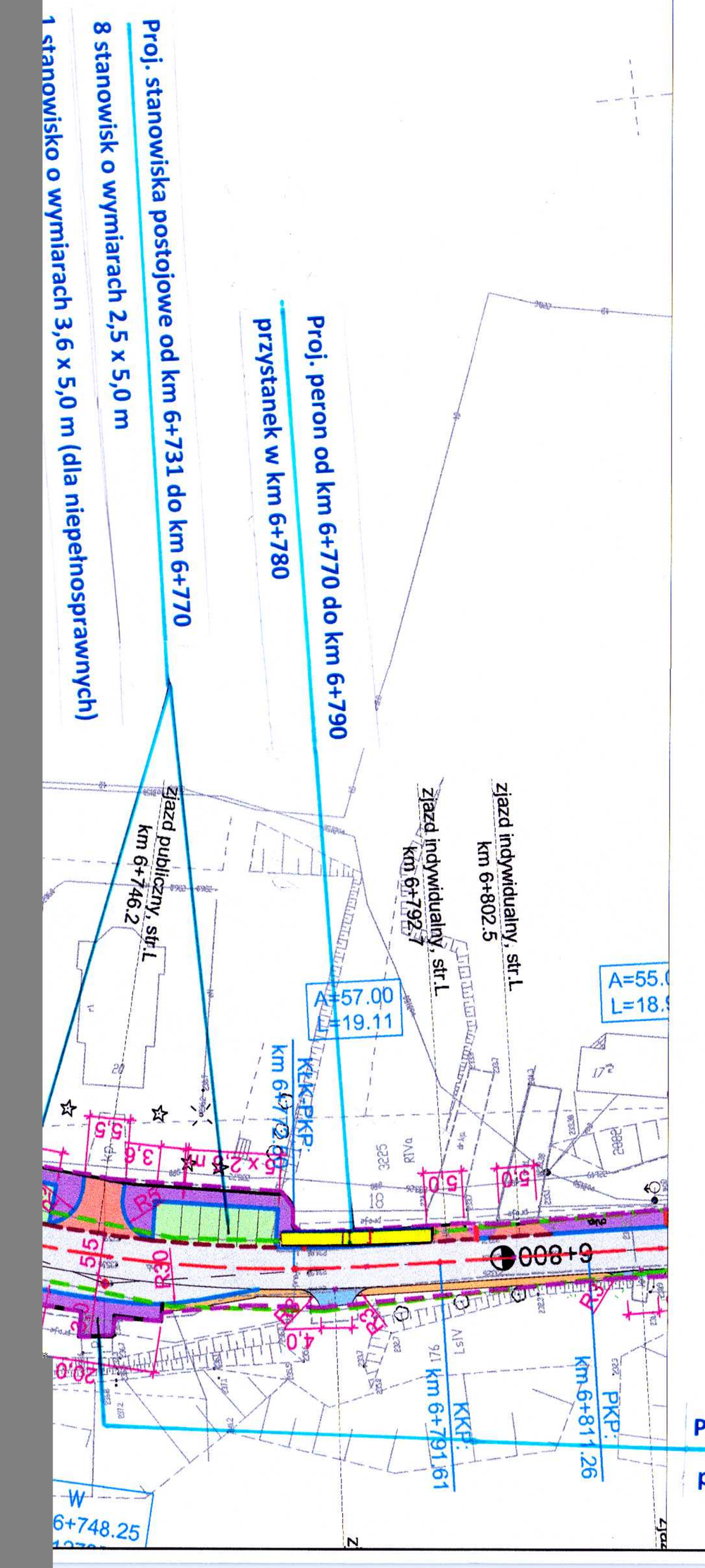

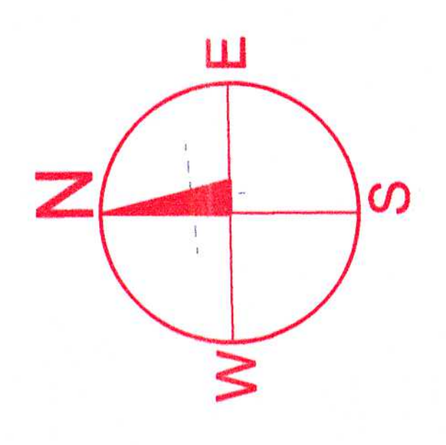

LEGENDA

- LINIA ROZGRANICZAJĄCA
- ZAKRES OPRACOWANIA
- PROJEKTOWANY KRAWĘŻNIK BETONOWY 15x30x100CM
- PROJEKTOWANY KRAWĘŻNIK BETONOWY 15x30x100CM WTOPIONY
- OBRZEŻE BETONOWE 6x20x100CM
- OBRZEŻE BETONOWE 8x30x100CM
- PROJEKTOWANA BARIERA ENERGOCHŁONNA
- PROJEKTOWANA NAWIERZCHNIA ASFALTOWA
- PROJEKTOWANA NAWIERZCHNIA ZJAZDU Z KOSTKI BRUKOWEJ BETONOWEJ KOLORU SZAREGO GR 8 CM
- PROJEKTOWANA NAWIERZCHNIA PERONU AUTOBUSOWEGO/CHDNIKA Z KOSTKI BRUKOWEJ BETONOWEJ KOLORU SZAREGO GR 6 CM
- PROJEKTOWANA NAWIERZCHNIA ZJAZDU Z KRUSZYWA
- PROJEKTOWANE POBOCZE ULEPSZONE
- PROJEKTOWANY PARKING Z KOSTKI BRUKOWEJ BETONOWEJ KOLORU SZAREGO GR 8 CM
- ISTNIEJĄCY CHODNIK/PERON DO PRZEBUDOWY
- PROJEKTOWANY ZIELENIEC
- UMOCNIENIE SKARPY PŁYTAMI AŻUROWYMI
- DRZEWO DO USUNIĘCIA
- PROJEKTOWANY PRZEPUST POD ZJAZDEM
- PRZEPUST POD DROGĄ
- WPUSTY PODCHODNIKOWE
- OŚWIETLENIE HYBRYDOWO-SOLARNE

ZA ZGODNOŚĆ Z ORYGINAŁEM
DAMIAN ŁOKAJ

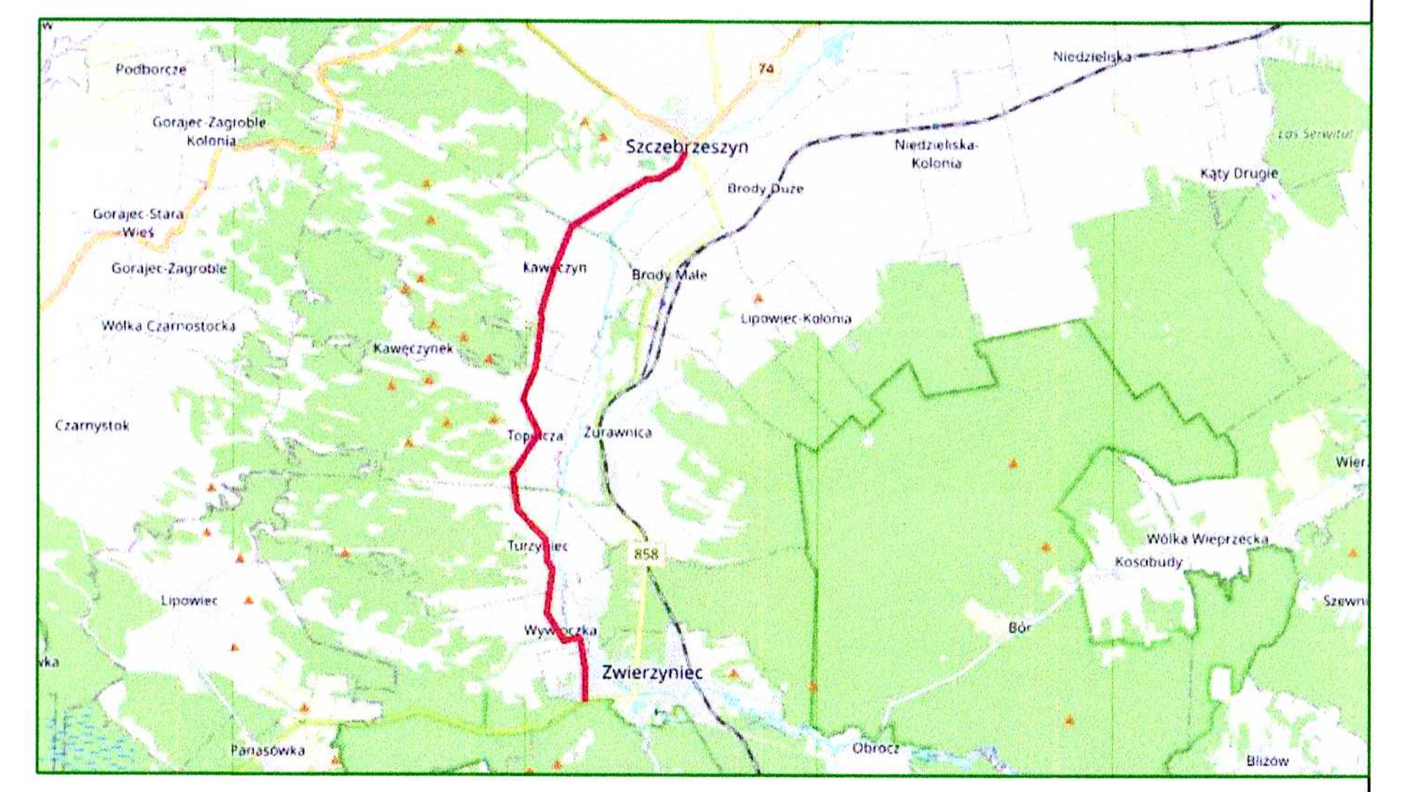

MAKO CONSULTING
ul. Peowiaków 9/27
22-400 Zamość
www.makoconsulting.com.pl

INWESTOR:	ZARZĄD POWIATU UL. PRZEMYSŁOWA 4, 22-400 ZAMOŚĆ REPREZENTOWANY PRZEZ ZARZĄD DRÓG POWIATOWYCH W ZAMOŚCIU, UL. SZCZEBRZESKA 69, 22-400 ZAMOŚĆ		
LOKALIZACJA:	**OBRĘB 0005_SZCZEBRZESZYN: Działki:** 1077, 1084/1, 414/3, 414/2, 1079, 377/1, 329, 331/1, 376/1, 1084/1, 331/2, 375/1, 374/5, 332, 333, 374/3, 373/1, 372/1, 1083/1, 369/1, 368/1, 367/1, 366/1, 365/1, 1773, 363/1, 362/1, 359/1, 358/1, 357/1, 1084/1, 356/1, 1770, 1769, 355/1, 354/1, 353/1, 352/1, 351/1, 350/1, 349/1, 369/2, 369/1,1083/1, 1083/2, 1084/1, 346/1, 345/4, 345/6, 345/3, 345/5 **OBRĘB 0003_PRZEDMIEŚCIE BŁONIE: Działki:** 1844, 1861, 1861/1, 1845, 1511/3, 1861/2, 1638 **OBRĘB 0004_KAWĘCZYN: Działki:** 827, 1741, 2663, 190/1, **OBRĘB 0007_TOPÓLCZA: Ark. 3. Działki:** 2150/1, 2226, 2232, 2534, 2535, 2539, 2540, 2550, 2552/1, 2552/2, 2553, 2554, 2559, 2562, 2563, 2564, 2565, 2684, 2685, 2686, 2829/2, 2830, 2831, 2832, 2833, 2834, 2835, 2836, 2837, 2838, 2839, 2840, 2841, 2843, 2844, 2845, 2846, 2847, 2848, 2849, 2850, 2851, 2853, 2857, 2858, 2859, 2860, 2861, 2862, 2865, 2871, 2875, 2876, 3225, 2882, 3236,2892, 3121, 2894, 2895, 2896, 2897, 2898, 2899, 3057, 3058, 3059, 3068, **Ark. 2. Działki:** 1768/3, **Ark. 1. Działki:** 341, 344, 345, 346, 351, 355/1, 370/1, 587, 589, 3134, 628, 630, 632, 631, 175, 176, 184, 187, 192, 193, 194, 195/2, 201, 217, 218, 153/6, **OBRĘB 0008_TURZYNIEC: Ark. 2 Działki:** 2500,2652, 2649, 2650, 2648, 2647, 2635, 2633, 2294, 2291, 2290, 2289, 2288, 2287, 2286, 2285, 2282, 2375, 2377, 3313, 2390, 2548, 2547, 2546, 2539, 2538, 2537, 2536, 2535, 2534, 3269, 2533, 2532, 2530, 2529, 2528, 2436/4, 160, 2436/2,2503, 2504, 1909, **OBRĘB 0009_WYWŁOCZKA: Ark. 2 Działki:** 1003, 768, 916, 939, **OBRĘB 0001_ZWIERZYNIEC: Ark. 1 Działki:** 3, 27, **Ark. 25 Działki:** 1470/23, **Ark. 2 Działki:** 114, 53, 65, 72 **Ark. 3 Działki:** 145, 201,		
TYTUŁ OPRACOWANIA:	PRZEBUDOWA DROGI POWIATOWEJ NR 3210L SZCZEBRZESZYN - TOPÓLCZA - ZWIERZYNIEC O DŁUGOŚCI OK. 11,318 KM		
TREŚĆ OPRACOWANIA:	PROJEKT ZAGOSPODAROWANIA TERENU		PODPIS:
PROJEKTANT	MGR INŻ. DAMIAN ŁOKAJ	LUB/0149/PWOD/11	
PROJEKTANT SPRAWDZAJĄCY	MGR INŻ. KONRAD REMBISZ	LUB/0141/PWBD/18	
ASYSTENT	INŻ. MARLENA KOBOJEK		
SPECJALNOŚĆ	DROGOWA	DATA 30.06.2022 / SKALA 1:1000	NR RYS. 2.5